



**Gemeinde
Gallizien**

Lageplan zur Umwidmung

06/2024

Umwidmung

von: Grünland - Für die Land- und Forstwirtschaft bestimmte Fläche, Ödland

in: Grünland - Bewirtschaftungshütte

Grundstück(e)

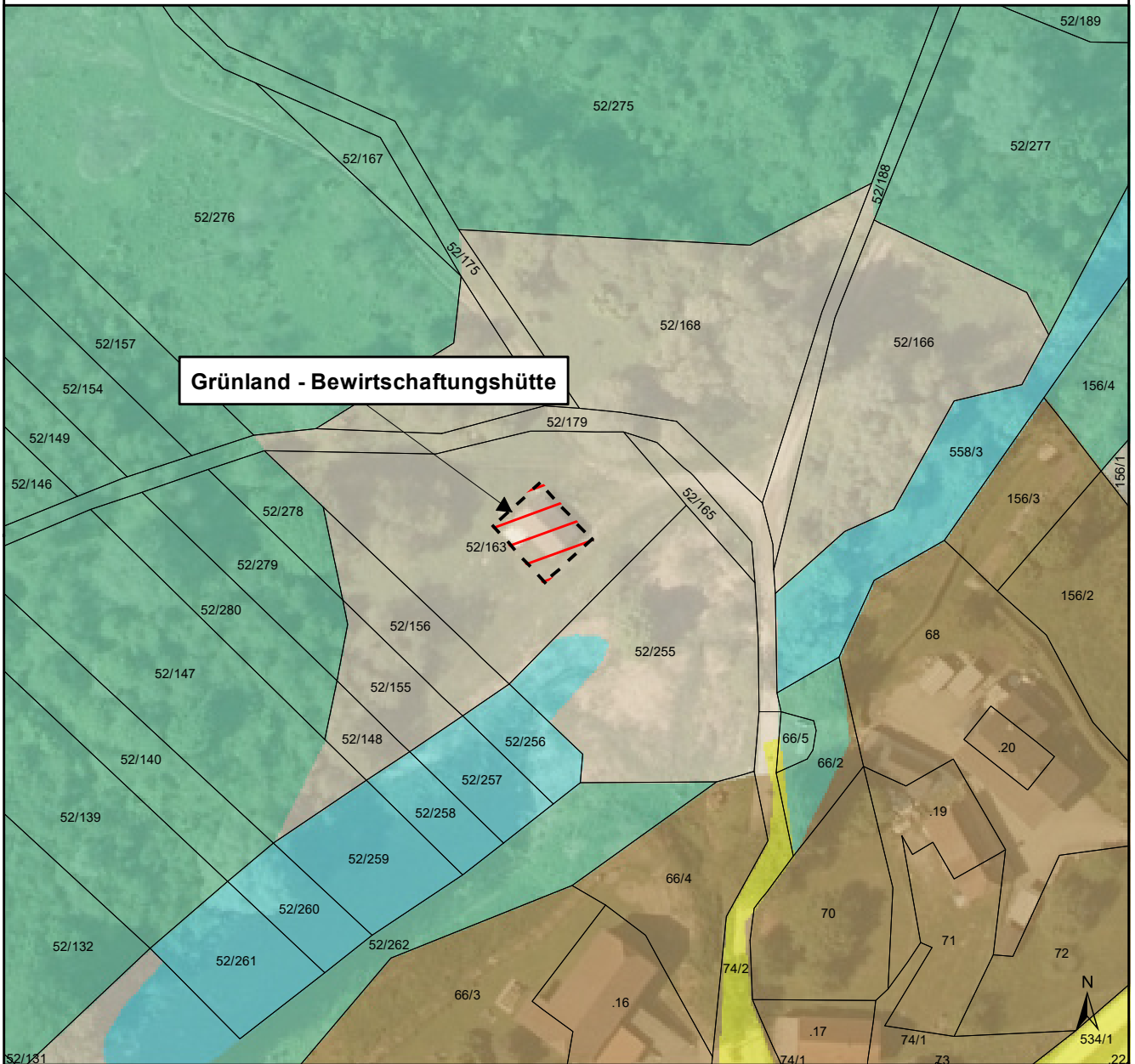
52/163(T)
Summe:

Ausmaß

130m²
130m²

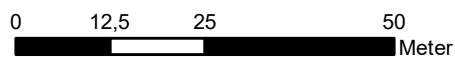
Katastralgemeinde: 76215 Möchling

M 1 : 1.000



Kundmachung von _____
bis _____
Gemeinderatsbeschluss vom _____
Zahl _____

Genehmigt mit Bescheid vom:



DKM 10/2023
Völkermarkt, 20.11.2024



Mag. Dr. Silvester Jernej
Ingenieurbüro für Raumplanung und Raumordnung

Griffner Straße 16a
9100 Völkermarkt
T +43 (0) 42 32 / 37 37 5
M +43 (0) 650 / 922 47 37
office@raumplanung-jernej.at
www.raumplanung-jernej.at



**Gemeinde
Gallizien**

Lageplan zur Umwidmung

07a/2024

Umwidmung

von: Grünland - Für die Land- und Forstwirtschaft bestimmte Fläche, Ödland

in: Bauland - Dorfgebiet

Grundstück(e)

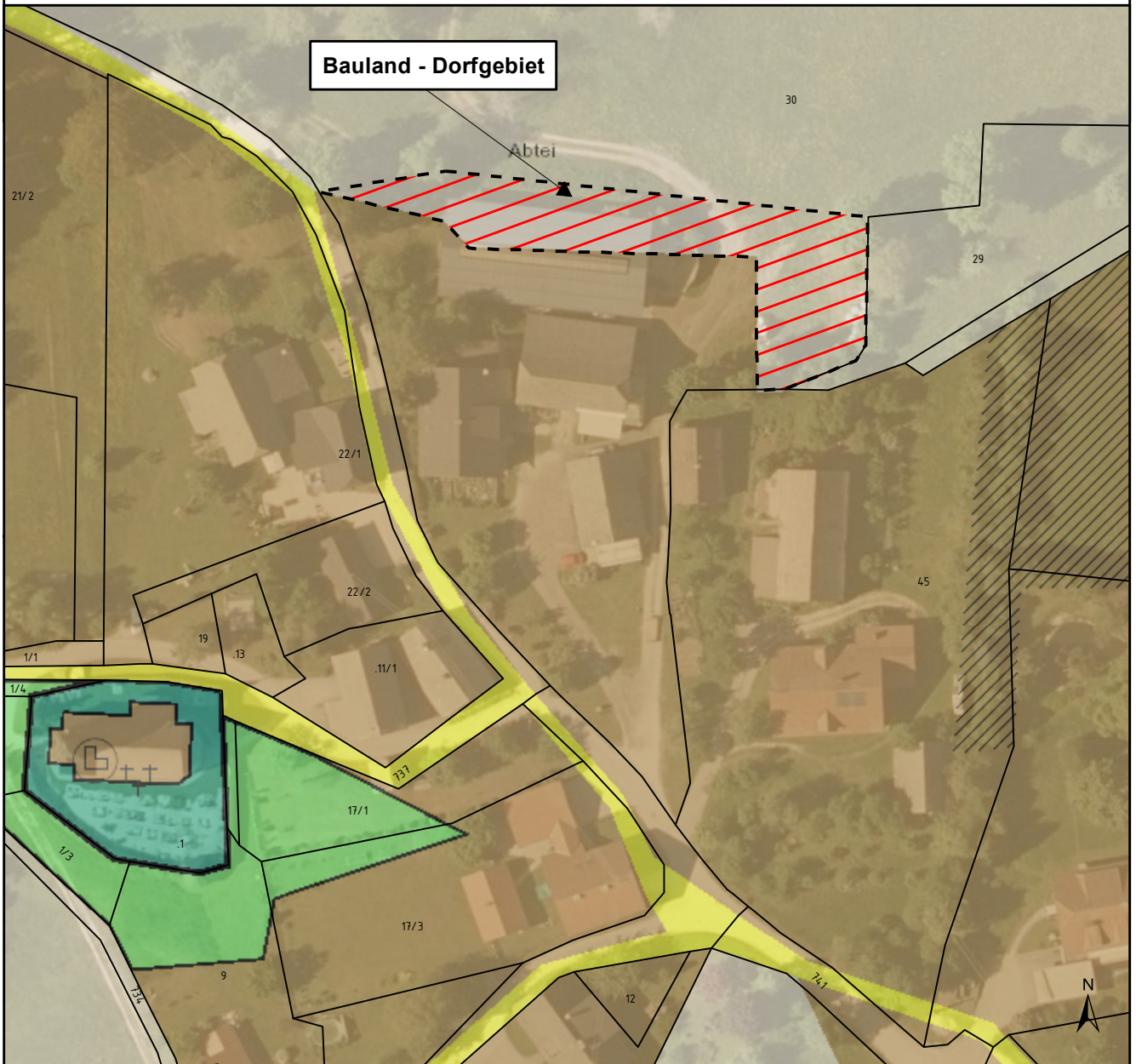
30(T)
Summe:

Ausmaß

995m²
995m²

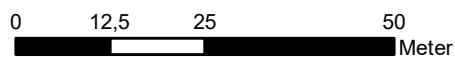
Katastralgemeinde: 76201 Abtei

M 1 : 1.000



Kundmachung von _____
bis _____
Gemeinderatsbeschluss vom _____
Zahl _____

Genehmigt mit Bescheid vom:



DKM lt. Vermessungsurkunde 10-ABK-FB-1982-TP
Völkermarkt, 10.12.2024



Mag. Dr. Silvester Jernej
Ingenieurbüro für Raumplanung und Raumordnung

Griffner Straße 16a
9100 Völkermarkt
T +43 (0) 42 32 / 37 37 5
M +43 (0) 650 / 922 47 37
office@raumplanung-jernej.at
www.raumplanung-jernej.at



**Gemeinde
Gallizien**

Lageplan zur Umwidmung

07b/2024

Rückwidmung

von: Bauland - Dorfgebiet

in: Verkehrsflächen - allgemeine Verkehrsfläche

Grundstück(e)

733(T)

737(T)

741(T)

Summe:

Ausmaß

173m²

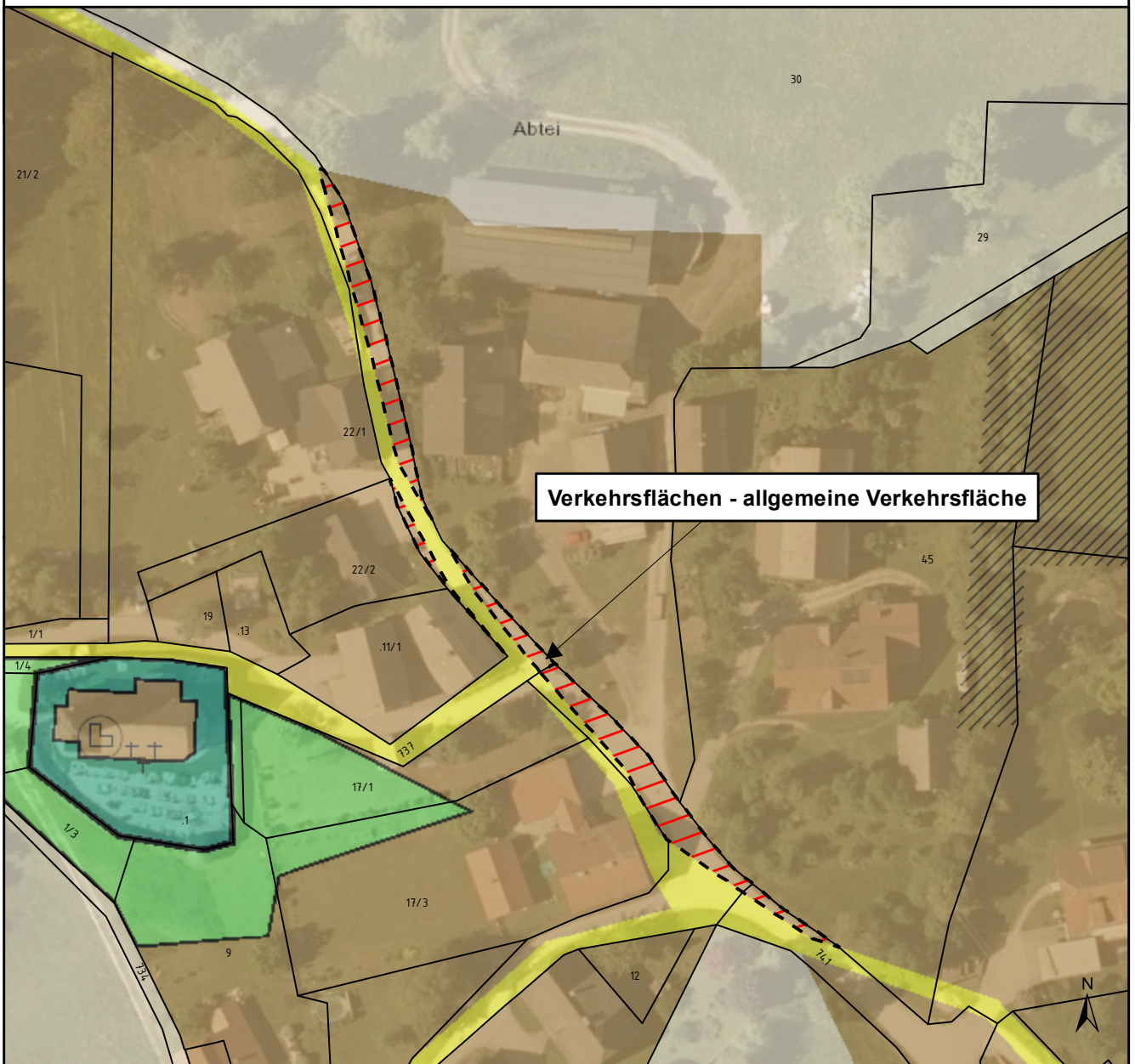
197m²

22m²

392m²

Katastralgemeinde: 76201 Abtei


M 1 : 1.000



Verkehrsflächen - allgemeine Verkehrsfläche

Kundmachung von _____
bis _____
Gemeinderatsbeschluss vom _____
Zahl _____

Genehmigt mit Bescheid vom:



DKM lt. Vermessungsurkunde 10-ABK-FB-1982-TP
Völkermarkt, 12.12.2024



Mag. Dr. Silvester Jernej
Ingenieurbüro für Raumplanung und Raumordnung

Griffner Straße 16a
9100 Völkermarkt
T +43 (0) 42 32 / 37 37 5
M +43 (0) 650 / 922 47 37
office@raumplanung-jernej.at
www.raumplanung-jernej.at



**Gemeinde
Gallizien**

Lageplan zur Umwidmung

07c/2024

Umwidmung

von: Grünland - Für die Land- und Forstwirtschaft bestimmte Fläche, Ödland

in: Verkehrsflächen - allgemeine Verkehrsfläche

Grundstück(e)

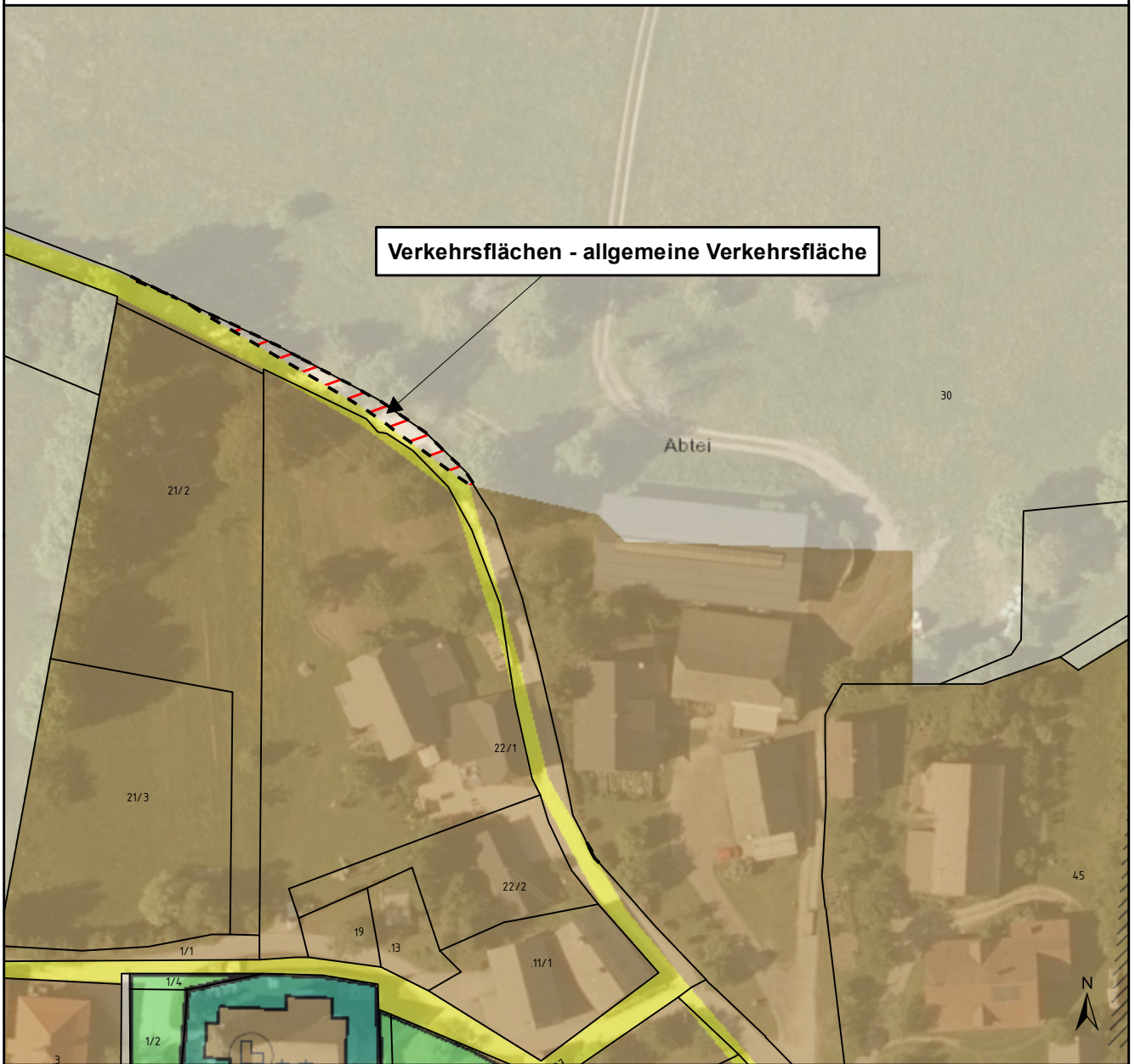
737(T)
Summe:

Ausmaß

87m²
87m²

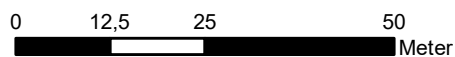
Katastralgemeinde: 76201 Abtei

M 1 : 1.000



Kundmachung von _____
bis _____
Gemeinderatsbeschluss vom _____
Zahl _____

Genehmigt mit Bescheid vom:



DKM lt. Vermessungsurkunde 10-ABK-FB-1982-TP
Völkermarkt, 10.12.2024



Mag. Dr. Silvester Jernej
Ingenieurbüro für Raumplanung und Raumordnung

Griffner Straße 16a
9100 Völkermarkt
T +43 (0) 42 32 / 37 37 5
M +43 (0) 650 / 922 47 37
office@raumplanung-jernej.at
www.raumplanung-jernej.at



**Gemeinde
Gallizien**

Lageplan zur Umwidmung

07d/2024

Umwidmung

von: Verkehrsflächen - allgemeine Verkehrsfläche

in: Bauland - Dorfgebiet

Grundstück(e)

22/1(T)

17/3(T)

17/1(T)

Summe:

Ausmaß

63m²

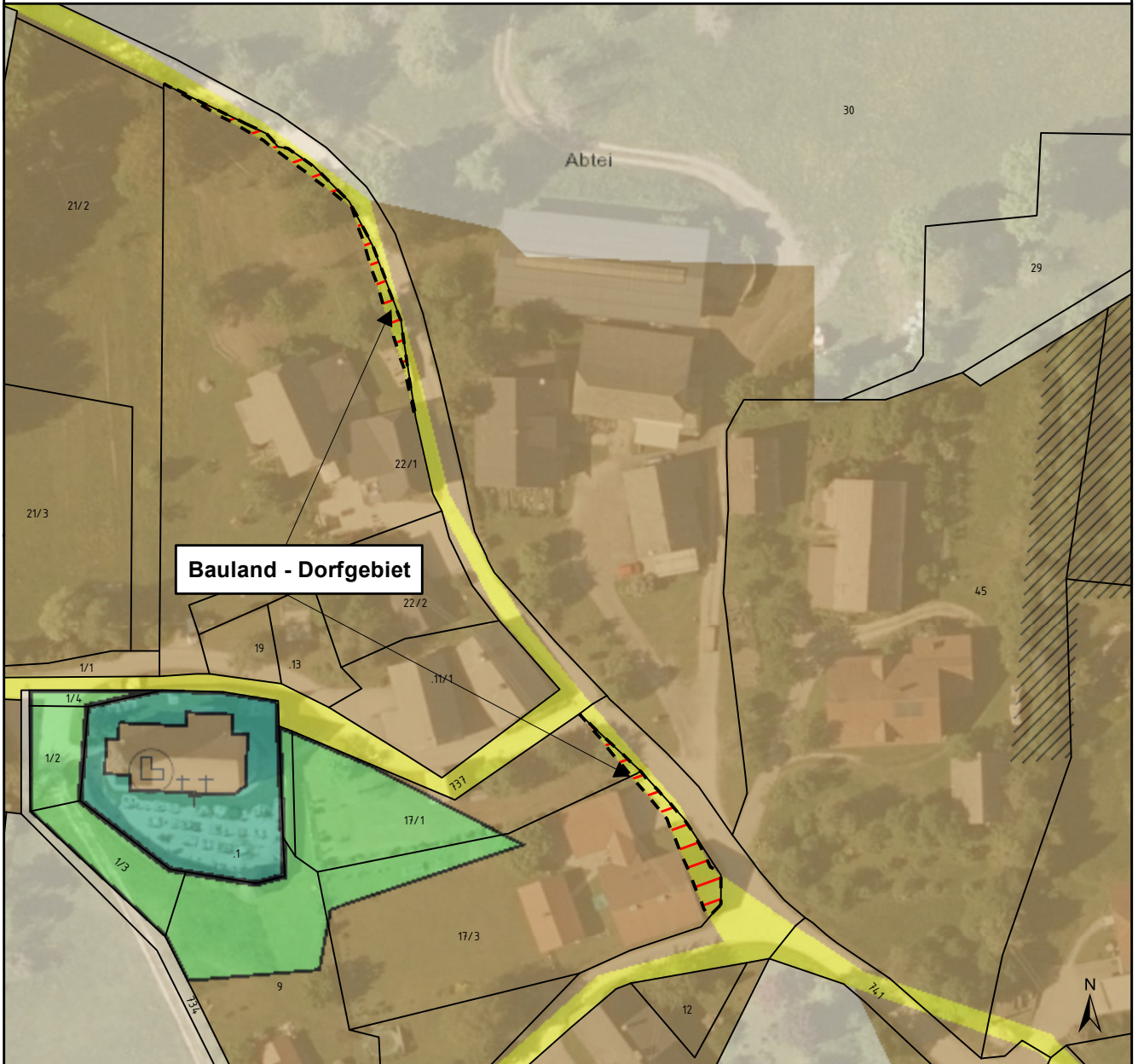
10m²

67m²

140m²

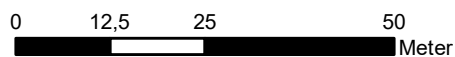
Katastralgemeinde: 76201 Abtei

M 1 : 1.000



Kundmachung von _____
bis _____
Gemeinderatsbeschluss vom _____
Zahl _____

Genehmigt mit Bescheid vom:



DKM lt. Vermessungsurkunde 10-ABK-FB-1982-TP
Völkermarkt, 10.12.2024



Mag. Dr. Silvester Jernej
Ingenieurbüro für Raumplanung und Raumordnung

Griffner Straße 16a
9100 Völkermarkt
T +43 (0) 42 32 / 37 37 5
M +43 (0) 650 / 922 47 37
office@raumplanung-jernej.at
www.raumplanung-jernej.at



**Gemeinde
Gallizien**

Lageplan zur Umwidmung

08a/2024

Umwidmung

von: Grünland - Für die Land- und Forstwirtschaft bestimmte Fläche, Ödland

in: Bauland - Dorfgebiet

Grundstück(e)

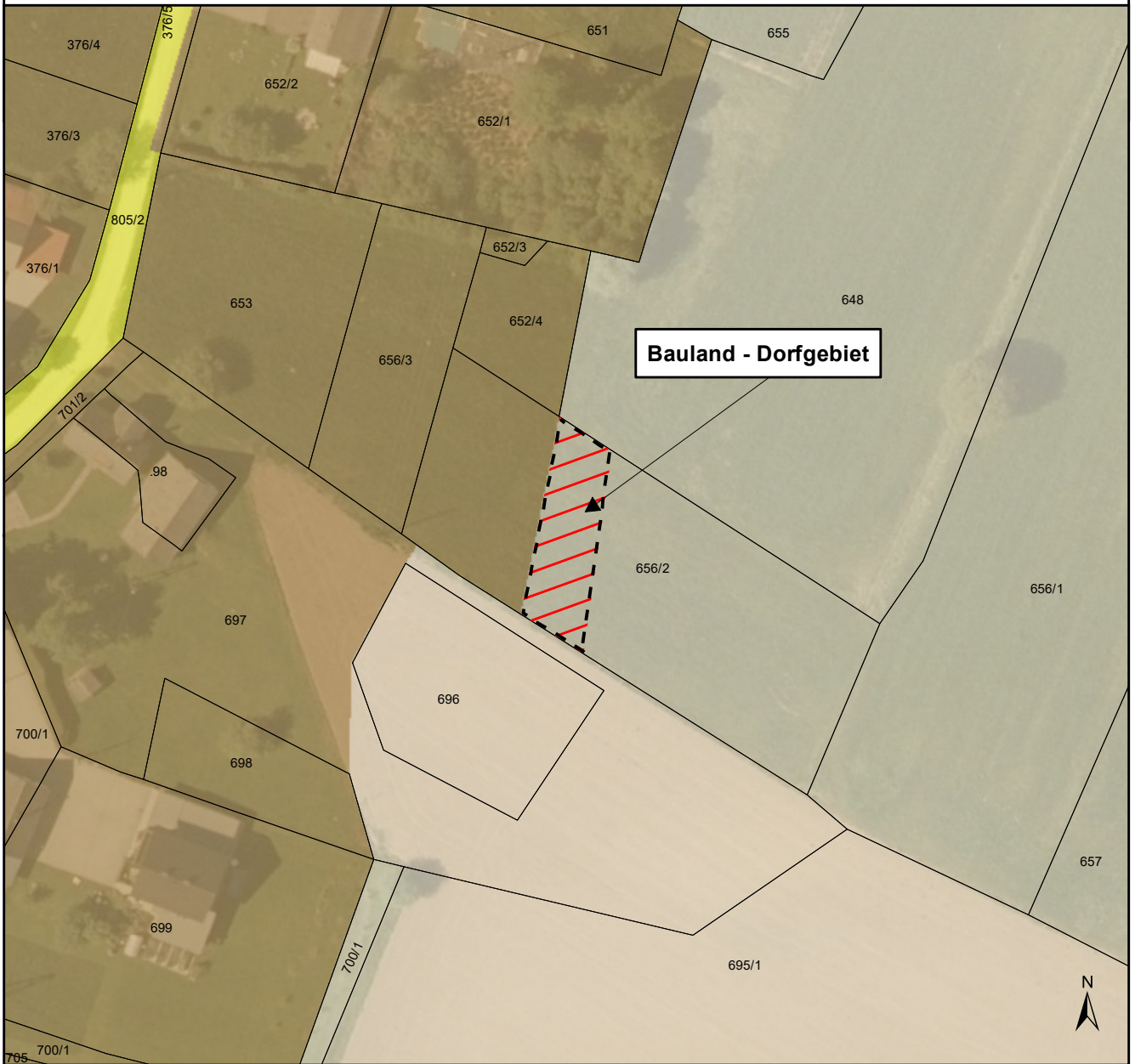
656/2(T)
Summe:

Ausmaß

310m²
310m²

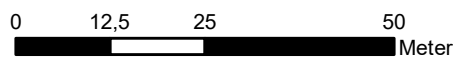
Katastralgemeinde: 76207 Enzelsdorf

M 1 : 1.000



Kundmachung von _____
bis _____
Gemeinderatsbeschluss vom _____
Zahl _____

Genehmigt mit Bescheid vom:



DKM 10/2023
Völkermarkt, 09.12.2024



Mag. Dr. Silvester Jernej
Ingenieurbüro für Raumplanung und Raumordnung

Griffner Straße 16a
9100 Völkermarkt
T +43 (0) 42 32 / 37 37 5
M +43 (0) 650 / 922 47 37
office@raumplanung-jernej.at
www.raumplanung-jernej.at



**Gemeinde
Gallizien**

Lageplan zur Umwidmung

08b/2024

Rückwidmung

von: Bauland - Dorfgebiet

in: Grünland - Für die Land- und Forstwirtschaft bestimmte Fläche, Ödland

Grundstück(e)

652/3

652/4

Summe:

Ausmaß

36m²

307m²

343m²

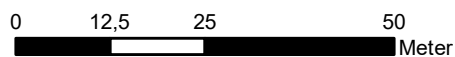
Katastralgemeinde: 76207 Enzelsdorf

M 1 : 1.000



Kundmachung von _____
bis _____
Gemeinderatsbeschluss vom _____
Zahl _____

Genehmigt mit Bescheid vom:



DKM 10/2023
Völkermarkt, 09.12.2024



Mag. Dr. Silvester Jernej
Ingenieurbüro für Raumplanung und Raumordnung

Griffner Straße 16a
9100 Völkermarkt
T +43 (0) 42 32 / 37 37 5
M +43 (0) 650 / 922 47 37
office@raumplanung-jernej.at
www.raumplanung-jernej.at

